

PROJEKT ZAGOSPODAROWANIA PARKU POD ZAMKIEM W KOSZKWI

SKALA 1:500



OPIS:

PROJEKT OPAEY JEST NA SWOBODNYCH KRZYWYCH, BEDACYCH NAWIAZANIEM DO KSZALTU STAWU. OBOK ZBIORNIKA WODNEGO ZOSTAL USYTUOWANY PAGOREK, Z KTOREGO ROZTACZA SIE WIDOK NA ZAMEK ORAZ CZESC PARKU. WIDOK WYZNACZAJA DWIE SCIANY ZIELENI. U PODNOZA PAGORKA ZNAJDUJE SIE NADWODNY TARAS. JEGO PROSTOKRESLNA FORMA KONTRASTUJE Z OBLOSCIA KRZYWIZN.

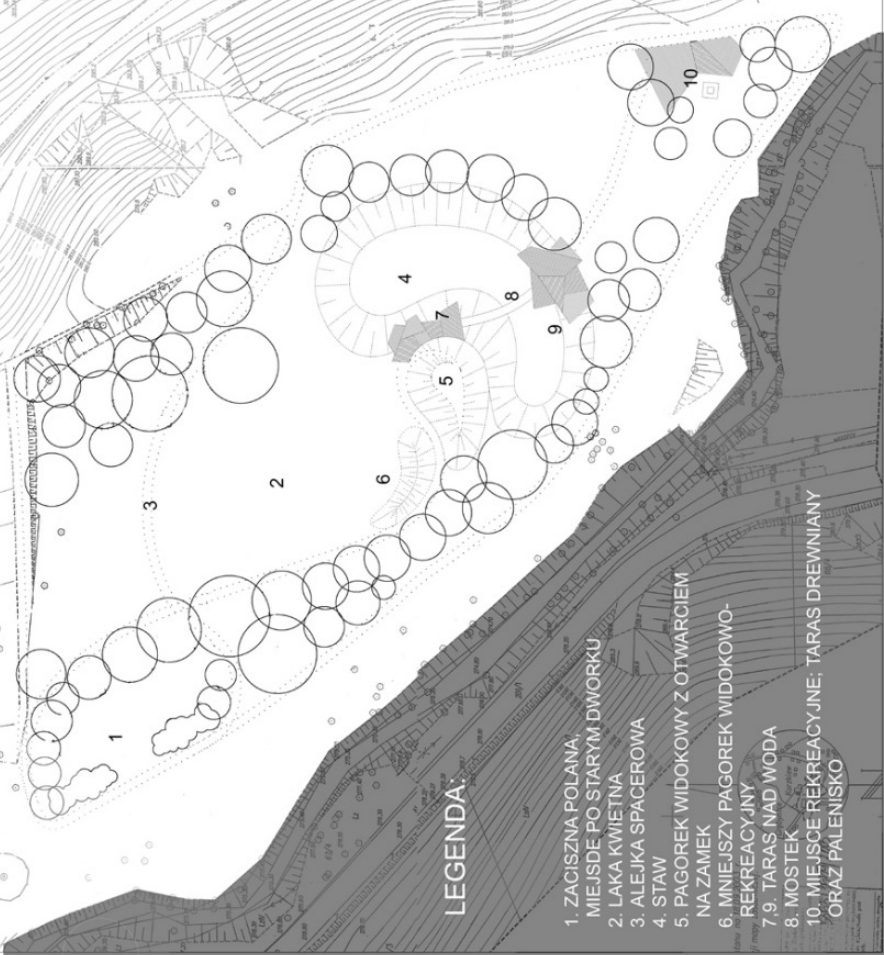
BRZEGI STAWU LACZY MOSTEK, ZAKONCZONY PODOBNYM TARASEM.

ALEJKA SPACEROWA PROWADZI OD MIEJSCA PO STARYM DWORKU POPRZEZ LAKE DO PAGORKOW. TAM PRZECHODZI W MOSTEK. BY PO POKONANIU STAWU DOPROWADZIC DO PALENISKA Z TARASEM REKREACYJNYM. ROSLINNOSC PARKU PODKRESLA WNETRZA KRAJOBRAZOWE ORAZ KOMUNIKACJE. SPORA ILOSC WOLNEJ PRZESTRZENI DAJE MOZLIWOSC UPRAWIANIA ROZNOKRAJOWEJ REKREACJI.

SZKICE KONCEPCYJNE



RZUT KONCEPCYJNY



LEGENDA

1. ZACISZNA POLANA, MIEJSCE PO STARYM DWORKU
2. LAKA KWIETNA
3. ALEJKA SPACEROWA
4. STAW
5. PAGOREK WIDOKOWY Z OTWARCIEM NA ZAMEK
6. MNIEJSZY PAGOREK WIDOKOWO-REKREACYJNY
- 7.9. TARAS NAD WODA
8. MOSTEK
10. MIEJSCE REKREACYJNE, TARAS DREWNIANY ORAZ PALENISKO



WYK: JAKUB MOJESZEK I EWA BURZYMOWSKA ROK III SEM 6 A.K

